

ОБЩИНСКИ СЪВЕТ - ГРАД РУДОЗЕМ



РЕШЕНИЕ

№ 319

НА ОБЩИНСКИ СЪВЕТ – РУДОЗЕМ, ВЗЕТО НА РЕДОВНО ЗАСЕДАНИЕ, СЪСТОЯЛО СЕ НА 30.04.2018 г., ПРОТОКОЛ № 38

Относно: *Одобряване на ПУП – Парцеларен план за „Изграждане на водопровод за водоснабдяване на ГКПП „Еледже“ от водоем в ПИ 118928 в землището на с. Чепинци”*

Общински съвет - град Рудозем след като разгледа и обсъди Докладна записка № 58/16.04.2018 г. , предложена от кмета на Община Рудозем – г-н Румен Венциславов Пехливанов и на основание чл. 21, ал.1, т. 11 от Закона за местното самоуправление и местната администрация и чл.129, ал. 1 и ал. 5 от ЗУТ

След проведено поименно гласуване

РЕШИ:

1. Общински съвет – Рудозем одобрява ПУП – ПП за обект „Изграждане на водопровод за водоснабдяване на ГКПП „Еледже“ от водоем в ПИ 118928 в землището на с. Чепинци”;
2. Одобреният проект на ПУП – ПП за обект „Изграждане на водопровод за водоснабдяване на ГКПП „Еледже“ от водоем в ПИ 118928 в землището на с. Чепинци” да се публикува на интернет страницата на общината в тридневен срок от одобряването му.

Общ брой общински съветници: 17

Присъствали: 14

Гласували: 14


За: 14

Против: --

Въздържали се: --

Председател на Об.С:.....

/д-р Владимир Янков /





ГЕОКОРП ООД

гр. София, ул. "Панайот Волов" 45, тел. 0899 837 394
<http://www.geokorp.hit.bg/>, e-mail: geokorp@abv.bg
офис гр. Рудозем, бул. "България" No 9

ПАРЦЕЛАРЕН ПЛАН

Обект: Изграждане на водопровод за водоснабдяване на
ГКПП „Еледже“ от водоем в ПИ 118928 в з-ще на
с. Чепинци

Възложител: ОБЩИНА РУДОЗЕМ



2018 г.

ОБЯСНИТЕЛНА ЗАПИСКА

Обектът на настоящата разработка е изработване на парцеларен план на обект: **Изграждане на водопровод за водоснабдяване на ГКПП „Еледже“ от водоем в ПИ 118928 в з-ще на с.Чепинци**

Съгласно изискванията на възложителя и от Наредба №8 за обема и съдържанието на устройствените план-схеми, е изработен окончателен вариант на парцеларния план.

Като основа на парцеларния план са използвани материали от община Рудозем – извадка от КВС.

Парцеларния план на обекта е изработен във връзка с обособяване на сервитут към обекта и учредяване на право на преминаване през засегнатите имоти.

За обекта:

- ширина на сервитутната ивица – 1 м. (по 0.50 от двете страни на оста)
- обща дължина на трасето – 719 м.

Планът съдържа графични и текстови материали:

- обяснителна записка;
- регистър на засегнатите имоти;
- парцеларен план в М 1:1000 с определящи точки на трасето;
- координатен регистър на точките от оста и сервитута на трасето;

Графичната обработка на получените резултати е извършена с програмата Mkad for Windows.

Дейностите по проекта са извършени през м. януари 2018 г. от представители на “ГЕОКОРП” ООД.

“ГЕОКОРП” ООД е лицензирана като фирма, правоспособна да извършва дейности по кадастъра със заповед № 468/21.06.2001 г.

	КАМАРА НА ИНЖЕНЕРИТЕ В ИНВЕСТИЦИОННОТО ПРОЕКТИРАНЕ
	ПЪЛНА ПРОФЕСИОННА ПРАВОСПОСОБНОСТ
Изготвил:.....	Инж. Юлиан Тошков
Секция: ГПГ	Подпис:.....
Части на проекта: по удостоверение за ПП	ВАЖИ С ВАЛИДНО УДОСТОВЕРЕНИЕ ЗА ПП ЗА ТЕКУШАТА ГОДИНА

"ГЕОКОРП" ООД

Регистър на засегнатите имоти

ЕКАТТЕ 80399, община РУДОЗЕМ, област СМОЛЯН

Имот №	Трайно предназначение	НТП на имота	Кат.	Местност	Площ на имота в дка	Засегната площ в дка	Вид собственост	Име на собственик име презиме и фамилия / име юрид. лице	Адрес собственици
118047	Горско стопанство	Горски пътища		ЕЛЕДЖЕ	5,714	0,681	Държавна частна	121486802 ИЗПЪЛНИТЕЛНА АГЕНЦИЯ ПО ГОРИТЕ	гр.СОФИЯ, "Христо Ботев"- № 55
118048	Горско стопанство	Горски пътища		ЕЛЕДЖЕ	0,415	0,038	Държавна частна	121486802 ИЗПЪЛНИТЕЛНА АГЕНЦИЯ ПО ГОРИТЕ	гр.СОФИЯ, "Христо Ботев"- № 55
Общо:					6,129	0,719			

Проект:
 Проектант:
 Проектантски районен № 09522
 Подпис:
 ДИМИТОВ ТОШКОВ
 инж. ЮЛИАН
 Съставил:
 инж. ЮЛИАН ТОШКОВ /

КАМАРА НА ИНЖЕНЕРИТЕ В ИНВЕСТИЦИОННОТО ПРОЕКТИРАНЕ
 ПРОЕКТИРАНЕ

Координатен регистър

на точките от сервитута на водопровода
Координатна система 1970

№	X	Y
1	4460435.26	8624828.07
2	4460435.54	8624827.93
3	4460429.92	8624821.68
4	4460417.46	8624795.16
5	4460406.47	8624777.00
6	4460398.69	8624767.91
7	4460395.66	8624762.42
8	4460389.97	8624743.09
9	4460385.15	8624721.25
10	4460384.94	8624718.51
11	4460384.66	8624707.33
12	4460384.43	8624704.21
13	4460388.73	8624685.21
14	4460396.29	8624667.61
15	4460399.29	8624658.79
16	4460400.02	8624654.08
17	4460406.29	8624639.21
18	4460410.87	8624624.79
19	4460416.83	8624612.64
20	4460431.26	8624572.64
21	4460441.42	8624533.18
22	4460454.00	8624508.52
23	4460463.36	8624493.71
24	4460478.09	8624464.09
25	4460492.61	8624425.47
26	4460500.87	8624396.58
27	4460502.40	8624375.79
28	4460509.47	8624345.48
29	4460522.25	8624308.00
30	4460529.13	8624298.23
31	4460559.84	8624276.17
32	4460569.12	8624264.66
33	4460587.70	8624247.30
34	4460590.10	8624237.52
35	4460603.02	8624223.47
36	4460605.75	8624222.02
37	4460607.92	8624220.87
38	4460612.25	8624220.87
39	4460620.75	8624226.38
40	4460624.44	8624211.00
41	4460628.37	8624212.78
42	4460628.83	8624211.89
43	4460623.75	8624209.58
44	4460620.11	8624224.77
45	4460612.55	8624219.87
46	4460607.68	8624219.87
47	4460604.72	8624221.44
48	4460602.40	8624222.66
49	4460589.19	8624237.03
50	4460586.80	8624246.77
51	4460568.38	8624263.98
52	4460559.15	8624275.44
53	4460528.41	8624297.51

КАМАРА НА ИНЖЕНЕРИТЕ В ИНВЕСТИЦИОННОТО ПРОЕКТИРАНЕ

ПЪЛНА ПРОЕКТАНТСКА ПРАВОСПОСОБНОСТ

Регистрационен № 00522


инж. ЮЛИАН
ДИМИТРОВ ТОШКОВ

Подпис

ВАЖИ С ВАЛИДНО УДОСТОВЕРЕНИЕ ЗА ПЛП ЗА ТЕКУЩАТА ГОДИНА

Координатен регистър
 на точките от сервитута на водопровода
 Координатна система 1970


54	4460521.35	8624307.54
55	4460508.51	8624345.20
56	4460501.41	8624375.63
57	4460499.88	8624396.41
58	4460491.66	8624425.15
59	4460477.17	8624463.69
60	4460462.49	8624493.22
61	4460453.13	8624508.02
62	4460440.48	8624532.82
63	4460430.30	8624572.35
64	4460415.90	8624612.25
65	4460409.94	8624624.41
66	4460405.35	8624638.87
67	4460399.05	8624653.80
68	4460398.32	8624658.55
69	4460395.36	8624667.25
70	4460387.78	8624684.90
71	4460383.42	8624704.13
72	4460383.66	8624707.37
73	4460383.94	8624718.56
74	4460384.16	8624721.40
75	4460389.00	8624743.34
76	4460394.73	8624762.81
77	4460397.87	8624768.48
78	4460405.66	8624777.59
79	4460416.58	8624795.63
80	4460429.08	8624822.25
81	4460434.78	8624828.29
82	4460435.62	8624827.72

 Секция: ГПГ	КАМАРА НА ИНЖЕНЕРИТЕ В ИНВЕСТИЦИОННОТО ПРОЕКТИРАНЕ
	ПЪЛНА ПРОЕКТАНТСКА ПРАВОСПОСОБНОСТ
Части на проекта: по удостоверение за ППГ	Регистрационен № 09522 г-н ЮЛИАН ДИМИТРОВ ТОШКОВ
	Подпис:  ВАЖИ С ВАЛИДНО УДОСТОВЕРЕНИЕ ЗА ППГ ЗА ТЕКУЩАТА ГОДИНА

Координатен регистър

на точките от оста на водопровода
Координатна система 1970

№	X	Y
82	4460399.53	8624653.94
83	4460398.80	8624658.67
84	4460395.83	8624667.43
85	4460388.26	8624685.06
86	4460383.93	8624704.17
87	4460384.16	8624707.35
88	4460384.44	8624718.54
89	4460384.65	8624721.33
90	4460389.48	8624743.22
91	4460395.20	8624762.61
92	4460398.28	8624768.19
93	4460406.06	8624777.29
94	4460417.02	8624795.40
95	4460429.50	8624821.96
96	4460628.60	8624212.33
97	4460624.10	8624210.29
98	4460620.43	8624225.58
99	4460612.40	8624220.37
100	4460607.80	8624220.37
101	4460602.71	8624223.07
102	4460589.64	8624237.27
103	4460587.25	8624247.04
104	4460568.75	8624264.32
105	4460559.49	8624275.81
106	4460528.77	8624297.87
107	4460521.80	8624307.77
108	4460508.99	8624345.34
109	4460501.90	8624375.71
110	4460500.37	8624396.50
111	4460492.14	8624425.31
112	4460477.63	8624463.89
113	4460462.93	8624493.47
114	4460453.57	8624508.27
115	4460440.95	8624533.00
116	4460430.78	8624572.50
117	4460416.37	8624612.44
118	4460410.40	8624624.60
119	4460405.82	8624639.04

 Секция: ГПГ	КАМАРА НА ИНЖЕНЕРИТЕ В ИНВЕСТИЦИОННОТО ПРОЕКТИРАНЕ
	ПЪЛНА ПРОЕКАНТСКА ПРАВОСПОСОБНОСТ
Части на проекта: по удостоверение за ППГ	Регистрационен № 00522 ИНЖ. ЮЛИАН ДИМИТРОВ ТОШКОВ Подпис
	ВАЖИ С ВАЛИДНО УДОСТОВЕРЕНИЕ ЗА ППГ ЗА ТЕКУЩАТА ГОДИНА